



6

LA TALAIÀ D'ALCÚDIA

Situados en el aparcamiento del santuario de la Mare de Déu de la Victòria tomamos el camino forestal. Durante el ascenso, a poca distancia encontramos un sendero a la izquierda y que se dirige al mirador de Ses Tres Creus. Lo dejaremos de lado, al igual que el que encontraremos más adelante y que conduce a la Penya Roja.

La subida continúa por el camino forestal que conduce al Pla de sa Talaia, donde empieza un camino de herradura conocido como Pas de s'Aritja, que culmina en la Talaia d'Alcúdia, de 445 m. En la cumbre permanecen la base circular de una antigua torre del siglo XVI y, un poco más abajo, dos casetas donde se refugiaban los soldados durante la Guerra Civil.

Reanudamos la marcha desde los restos de la torre, volviendo unos cuantos metros hacia atrás, y nos desviamos a la derecha por el camino que antes habíamos dejado de lado y que en dirección sur nos permite llegar al Puig des Boc. Desde aquí, seguimos el descenso durante el cual el camino zigzaguea y acaba en el Collet des Coll Baix, lugar que reconocemos por la presencia de un refugio con unas cuantas mesas y bancos en el exterior.

Dejamos de lado el sendero que baja hasta la playa de Es Coll Baix y continuamos a la derecha por el camino forestal que poco después nos acerca a un torrente, que remontaremos a partir de aquí, cruzándolo en diversas ocasiones.

Más arriba pasamos junto a las Fontanelles Sobiranes, una balsa de agua ubicada en medio del torrente y llegamos al Coll de na Benet, caracterizado por la presencia de grandes acebuches. Desde aquí, y sin hacer caso del desvío que surge a nuestra izquierda conocido como "Es Escalons", continuamos recto, ya en sentido descendente, siguiendo el torrente de ses Fontanelles.

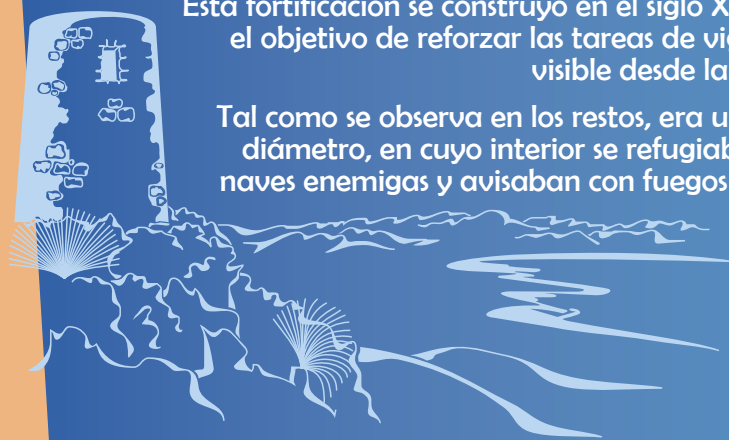
Poco después llegamos a las Fontanelles Fondes, otra balsa situada en el cauce del torrente, tras la cual se abren Ses Planes, tramo llano en el que dejamos dos ramales a la izquierda, el primero de los cuales permite acceder al campamento de la Victòria. A continuación, circundamos la ladera de Sa Talaia, pasamos junto a una cantera abandonada y, posteriormente, encontramos el Torrent de s'Aladernar, donde iniciamos una subida abrupta que nos llevará al punto de partida.

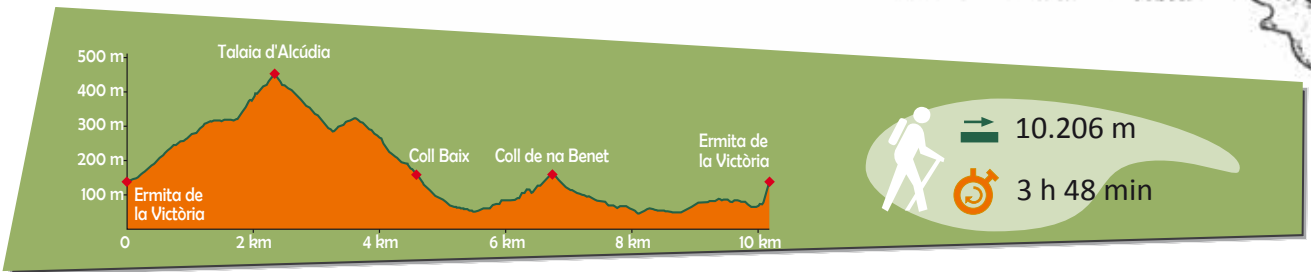
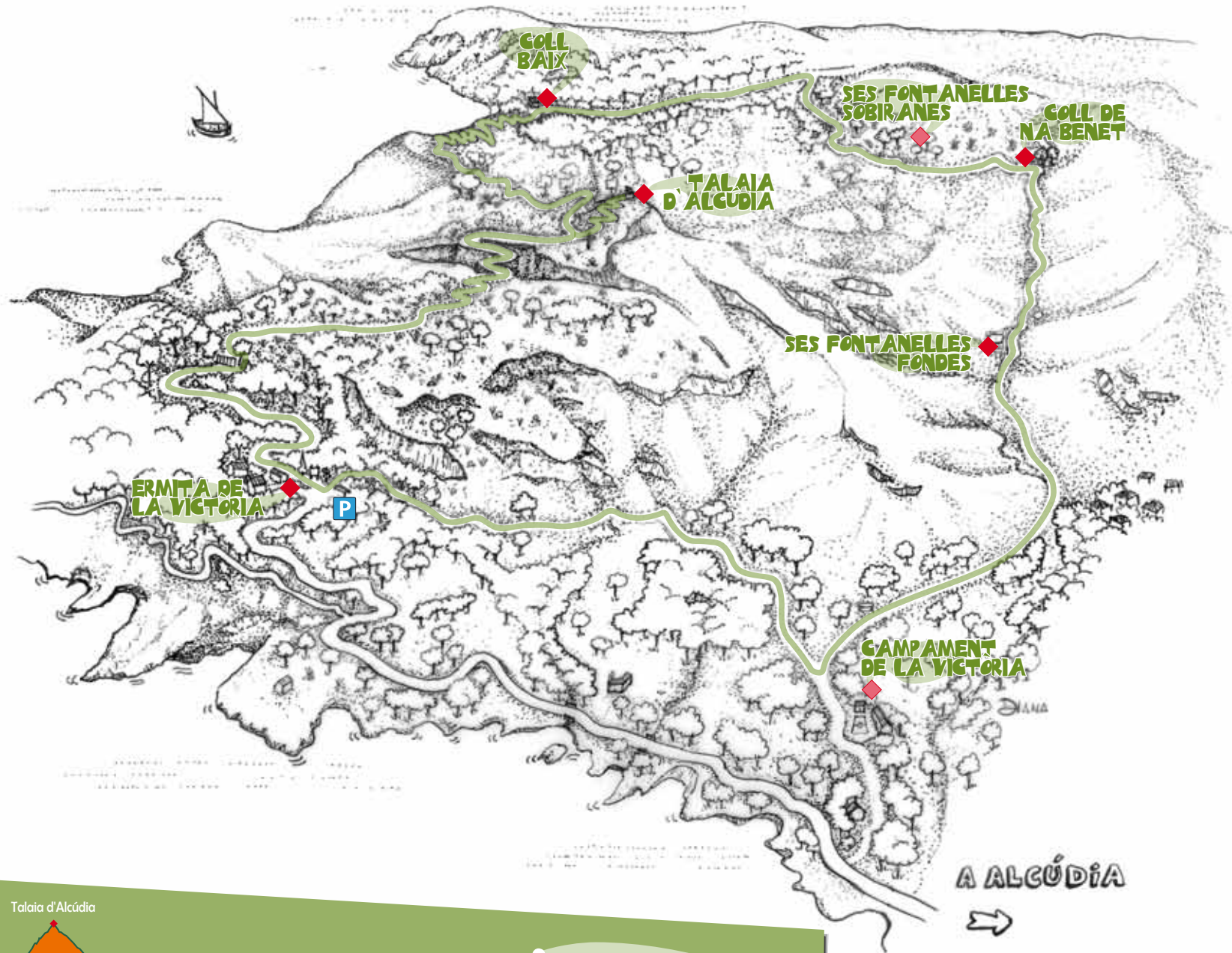
LA TALAIA D'ALCÚDIA

Esta fortificación se construyó en el siglo XVI por orden de los Jurados de Alcúdia, con el objetivo de reforzar las tareas de vigilancia de la parte de la bahía que no era visible desde la atalaya de la Penya Roja, más avanzada.

Tal como se observa en los restos, era una estructura circular de casi seis metros de diámetro, en cuyo interior se refugiaban los torreros que vigilaban la llegada de naves enemigas y avisaban con fuegos por la noche y con humaredas de día a las demás torres y a la ciudad de Alcúdia, con la que también se comunicaban utilizando un juego de banderas.

La torre, muy expuesta a las tormentas y especialmente a los rayos, ya se encontraba en muy mal estado cuando los militares la derribaron en 1918.






 10.206 m
 3 h 48 min





Inicio / Final: ermita de la Victòria
(132 m)

Distancia: 10.206 m

Horario: 3 h 48 min

Dificultad: moderada

**Desnivel
acum. subida:** 598 m

**Desnivel
acum. bajada:** 598 m

No apto para: niño menores de 6 años,
silla de ruedas y
cochecitos infantiles

6

LA TALAIA
D'ALCÚDIA

EL SANTUARIO DE LA MARE DE DÉU DE LA VICTÒRIA

Se dice que a comienzos del siglo XIV un pastorcillo encontró una imagen de la Virgen en el lugar que hoy se conoce con el nombre de “Ses Tres Creus”. La llevaron a Alcúdia y la imagen regresó sola al mismo lugar, para no irse nunca más. Más tarde, se estableció en este lugar fray Diego García, ermitaño y alquimista, y la imagen adquirió gran fama después de ser invocada por los defensores de la ciudad durante la guerra de las Germanies, que sacudió la isla durante el siglo XVI.

El aspecto fortificado no lo libró de las acometidas de los piratas, que en 1684 desembarcaron en S'Illot y que después de vencer la defensa encarnizada del donado, accedieron al templo, cortaron el brazo derecho de la imagen de Jesús y robaron los ornamentos litúrgicos y otros objetos de valor.

El mes de septiembre de 1735 se produjo otro ataque que causó graves daños en el interior del santuario y dañó la imagen gótica de la Virgen María, que tuvo que ser restaurada.

